

## Révision de la Cartographie des habitats naturels d'intérêt communautaire

Le CEN Allier a entamé en 2019 un travail de révision partielle de l'inventaire et de la cartographie des habitats naturels et des espèces végétales d'intérêt communautaire sur 5 des 11 entités que compte le site Natura 2000 Etangs de Sologne bourbonnaise. Il est en effet important de comprendre la répartition et l'évolution de ces éléments de biodiversité, justifiant le classement de ce site Natura 2000, ceci dans le but de proposer aux propriétaires et gestionnaires des mesures de préservation adéquates.

Suite aux épisodes de sécheresse estivale en 2019 et 2020, des compléments de terrain étaient nécessaires. Il a ainsi été repris et finalisé en 2022, avec un appui scientifique et technique du Conservatoire Botanique du Massif Central. Ce travail est synthétisé sur les cartes présentées ci-après.

### Tables des illustrations

Figure 1: Habitats naturels de l'Etang de Champ-bon en typologie EUNIS.....	2
Figure 2: Habitats naturels de l'Etang de Chevennes en typologie EUNIS .....	3
Figure 3: Habitats naturels de l'Etang des Guichardeaux en typologie EUNIS.....	4
Figure 4: Habitats naturels de l'Etang de Picuze en typologie EUNIS .....	5
Figure 5: Habitats naturels de l'Etang de Racherie en typologie EUNIS.....	6
Figure 6: Légende des habitats en typologie EUNIS.....	7
Figure 7: Habitats d'intérêt communautaire de l'Etang de Champ-bon .....	8
Figure 8: Habitats d'intérêt communautaire de l'Etang de Chevennes .....	9
Figure 9: Habitats d'intérêt communautaire de l'Etang de Guichardeaux.....	10
Figure 10: Habitats d'intérêt communautaire de l'Etang de Picuze.....	11
Figure 11: Habitats d'intérêt communautaire de l'Etang de Racherie.....	12
Figure 12: Légende des habitats d'intérêt communautaire .....	13
Figure 13: Etats de conservation des habitats d'intérêt communautaire de l'étang de Champ-bon ...	14
Figure 14: Etats de conservation des habitats d'intérêt communautaire de l'étang de Chevennes ....	15
Figure 15: Etats de conservation des habitats d'intérêt communautaire de l'étang de Guichardeaux	16
Figure 16: Etats de conservation des habitats d'intérêt communautaire de l'étang de Picuze.....	17
Figure 17: Etats de conservation des habitats d'intérêt communautaire de l'étang de Racherie.....	18

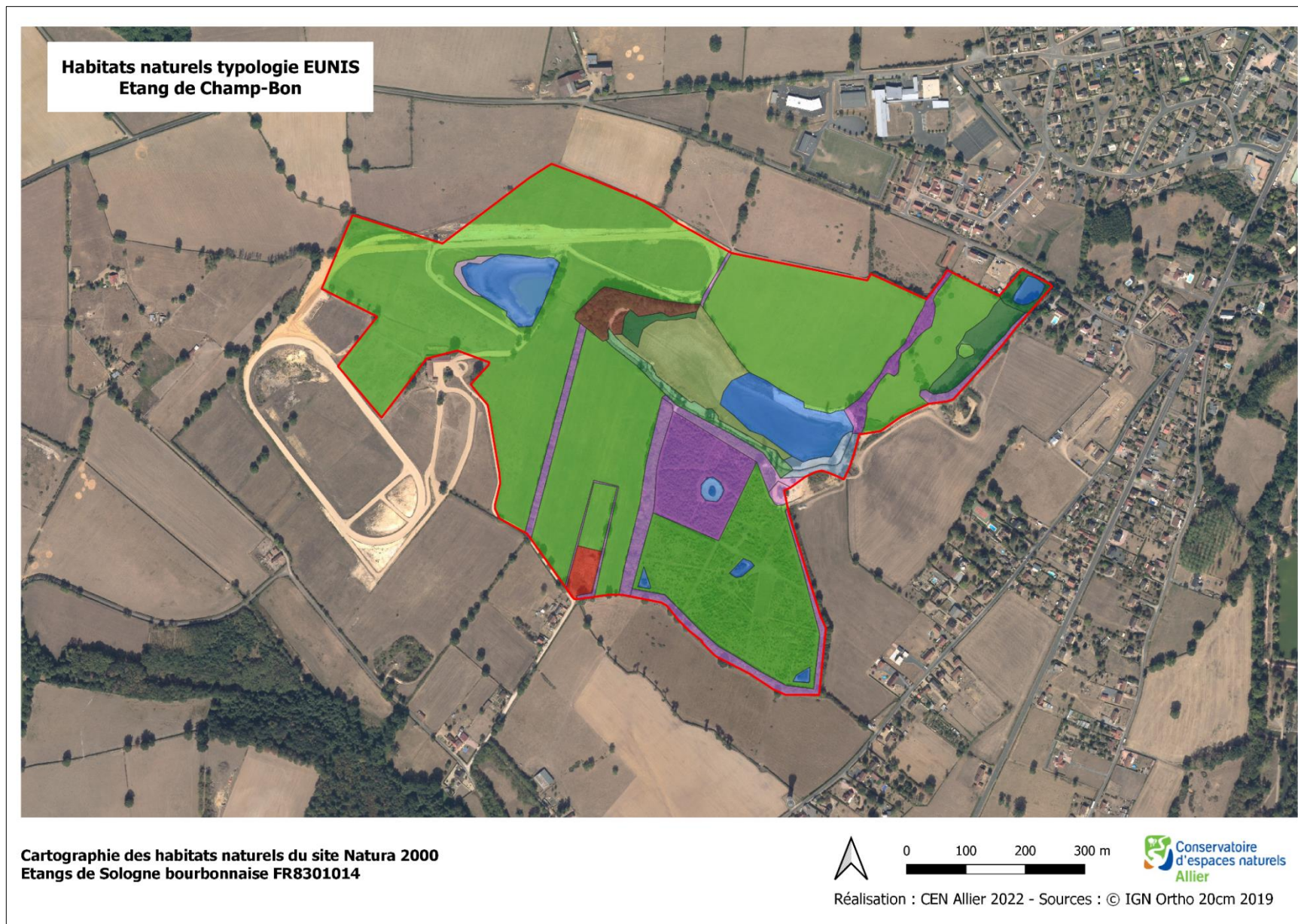


Figure 1: Habitats naturels de l'Etang de Champ-bon en typologie EUNIS

**Habitats naturels typologie EUNIS  
Etang des Chevennes**



**Cartographie des habitats naturels du site Natura 2000  
Etangs de Sologne bourbonnaise FR8301014**



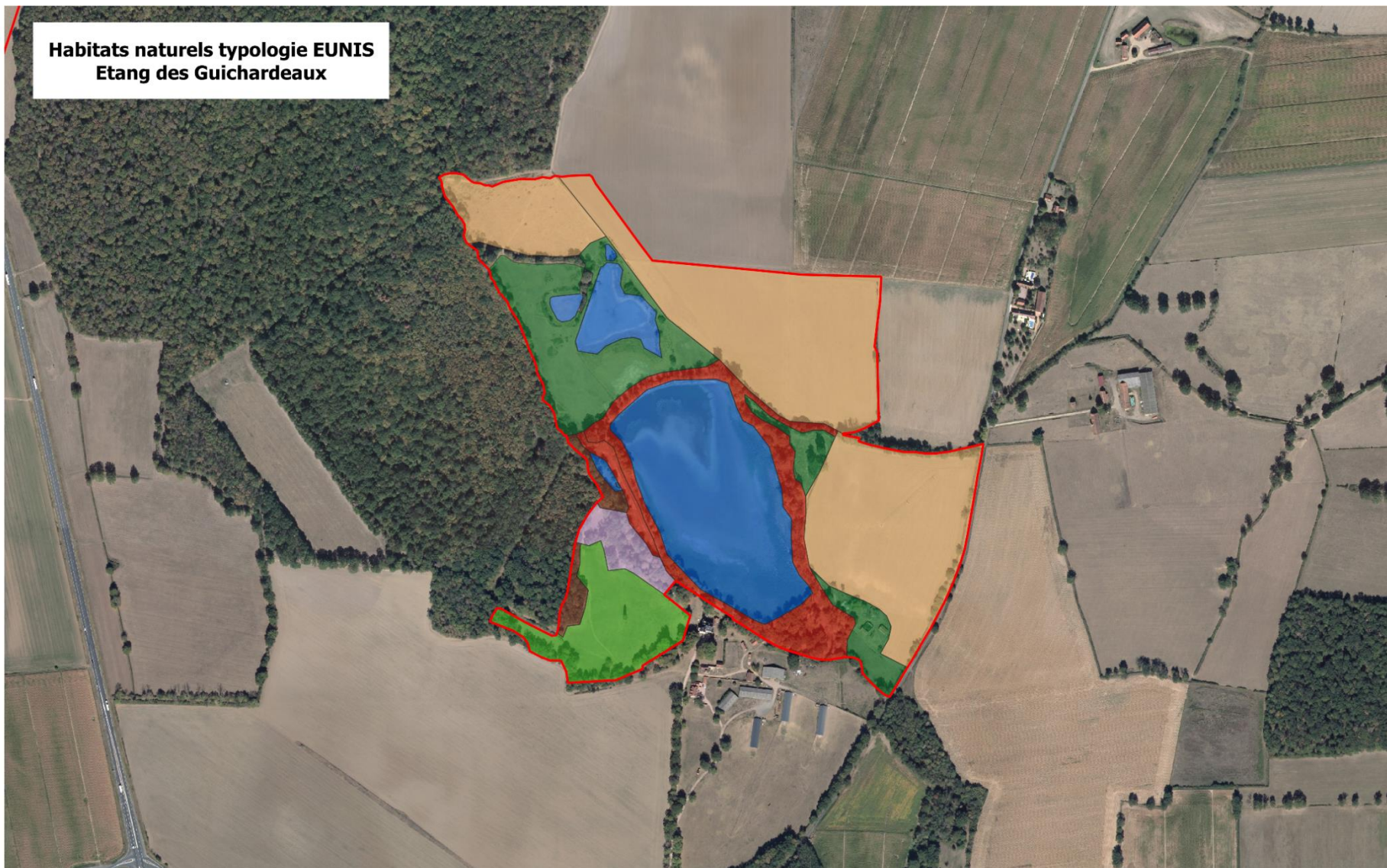
0 100 200 300 m



Réalisation : CEN Allier 2022 - Sources : © IGN Ortho 20cm 2019

Figure 2: Habitats naturels de l'Etang de Chevennes en typologie EUNIS


**Habitats naturels typologie EUNIS  
Etang des Guichardeaux**



**Cartographie des habitats naturels du site Natura 2000  
Etangs de Sologne bourbonnaise FR8301014**



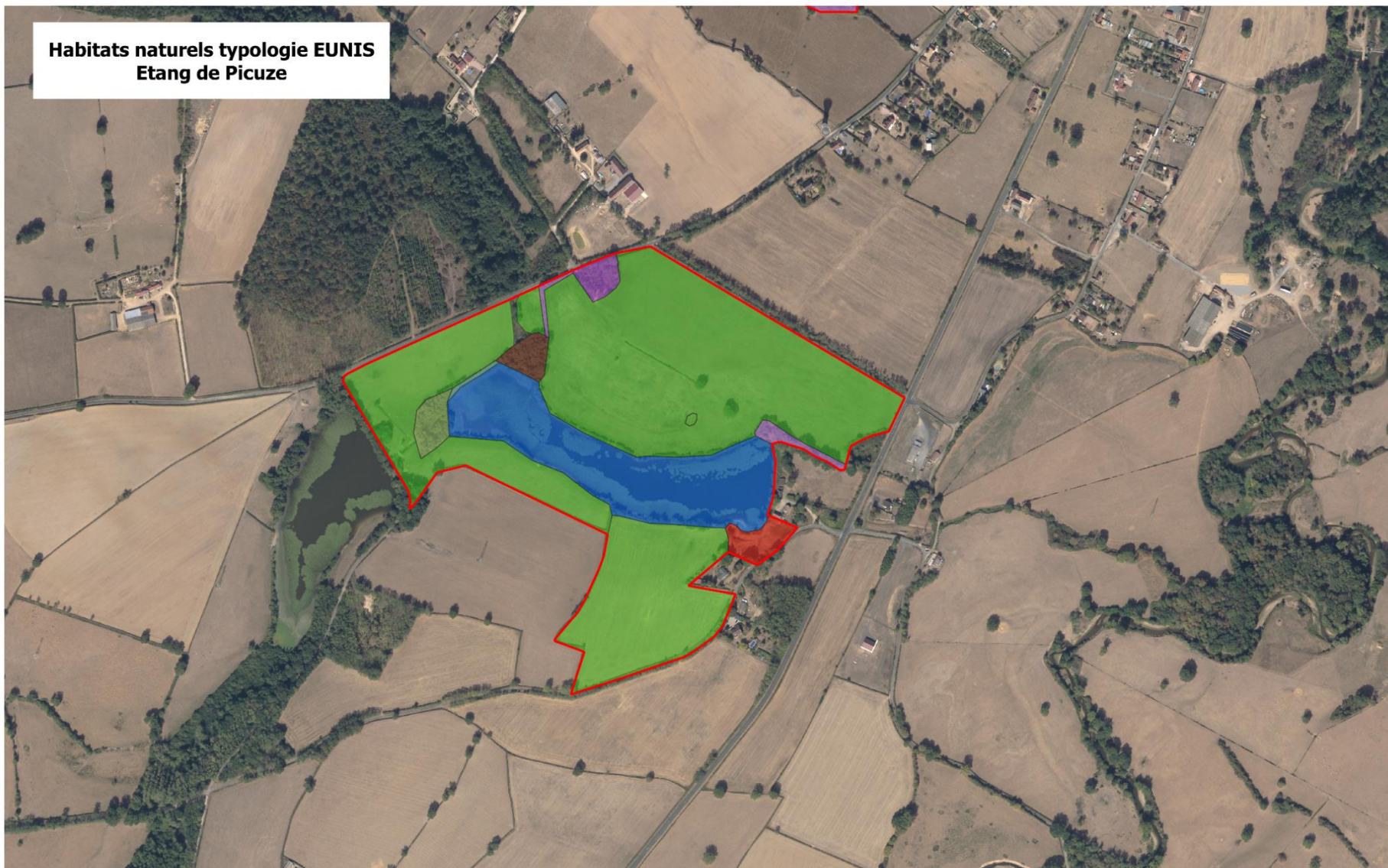
0 100 200 300 m



Réalisation : CEN Allier 2022 - Sources : © IGN Ortho 20cm 2019

Figure 3: Habitats naturels de l'Etang des Guichardeaux en typologie EUNIS


**Habitats naturels typologie EUNIS  
Etang de Picuze**



**Cartographie des habitats naturels du site Natura 2000  
Etangs de Sologne bourbonnaise FR8301014**



0 100 200 300 m



Réalisation : CEN Allier 2022 - Sources : © IGN Ortho 20cm 2019

Figure 4: Habitats naturels de l'Etang de Picuze en typologie EUNIS

**Habitats naturels typologie EUNIS  
Etang de la Racherie**



**Cartographie des habitats naturels du site Natura 2000  
Etangs de Sologne bourbonnaise FR8301014**



0 100 200 300 m



Réalisation : CEN Allier 2022 - Sources : © IGN Ortho 20cm 2019











































Figure 5: Habitats naturels de l'Etang de Racherie en typologie EUNIS

## Cartographie des habitats naturels du site Natura 2000 Etangs de Sologne bourbonnaise FR8301014

### Légende :

 Périmètre actualisation (cartographie 2022)

#### Habitats naturels EUNIS

-  C1.2 Lacs, étangs et mares mésotrophes permanents
-  C1.221 Couvertures de lentilles d'eau
-  C1.224 Colonies flottantes d'*Utricularia australis* et d'*Utricularia vulgaris*
-  C1.232 Formations à petits potamots
-  C1.24111 Tapis de [Nuphar]
-  C1.33 Végétations immergées enracinées des plans d'eau eutrophes
-  C3.231 Typhaies à *Typha latifolia*
-  C3.29 Communautés à grandes laïches
-  C3.412 Gazons à Scirpe épingle en eaux peu profondes
-  C3.421 Communautés amphibies rases méditerranéennes
-  C3.511 Communautés naines des eaux douces à [*Eleocharis*]
-  C3.52 Communautés à *Bidens* (des rives, des lacs et des étangs)
-  D5.218 Cariçaies à Laïche faux-souchet
-  D5.3 Zones marécageuses dominées par [*Juncus effusus*] ou d'autres grands [*Juncus*]
-  E2.1 Pâturages permanents mésotrophes et prairies de post-pâturage
-  E2.11 Pâturages ininterrompus
-  E2.111 Pâturages à Ivraie vivace
-  E2.13 Pâturages abandonnés
-  E2.211 Prairies atlantiques à *Arrhenatherum*
-  E2.22 Prairies de fauche planitiales subatlantiques
-  E2.221 Prairies de fauche xéromésophiles planitiales médio-européennes
-  E2.222 Prairies de fauche hygromésophiles planitiales médio-européennes
-  E3 Prairies humides et prairies humides saisonnières
-  E3.4 Prairies eutrophes et mésotrophes humides ou mouilleuses
-  E3.41B Prairies à Joncs et à Crételle
-  E3.44 Gazons inondés et communautés apparentées
-  E3.442 Gazons inondés
-  E3.512 Prairies acidoclines à Molinie bleue
-  E5.1 Végétations herbacées anthropiques
-  E5.13 Communautés d'espèces rudérales des constructions rurales récemment abandonnées
-  I1.1 Monocultures intensives
-  G1.C3
-  FA.2 Haies d'espèces indigènes fortement gérées
-  F3.171 Fourrés de Noisetiers atlantiques et subatlantiques
-  G5.1 Alignements d'arbres
-  G5.2 Petits bois anthropiques de feuillus caducifoliés
-  F9.21 Saussaies marécageuses à Saule cendré
-  F9.22 Saussaies marécageuses à Sphaignes
-  G1.82 Hêtraies-chênaies acidophiles atlantiques
-  G1.A12 Frênaies-chênaies et chênaies-charmaies aquitaniennes
-  G1.A17 Chênaies-charmaies calciphiles subatlantiques
-  H5.3 Habitats sans végétation ou à végétation claisemée sur substrats minéraux ne résultant pas d'une activité glaciaire récente

Réalisation : CEN Allier 2022

Figure 6: Légende des habitats en typologie EUNIS

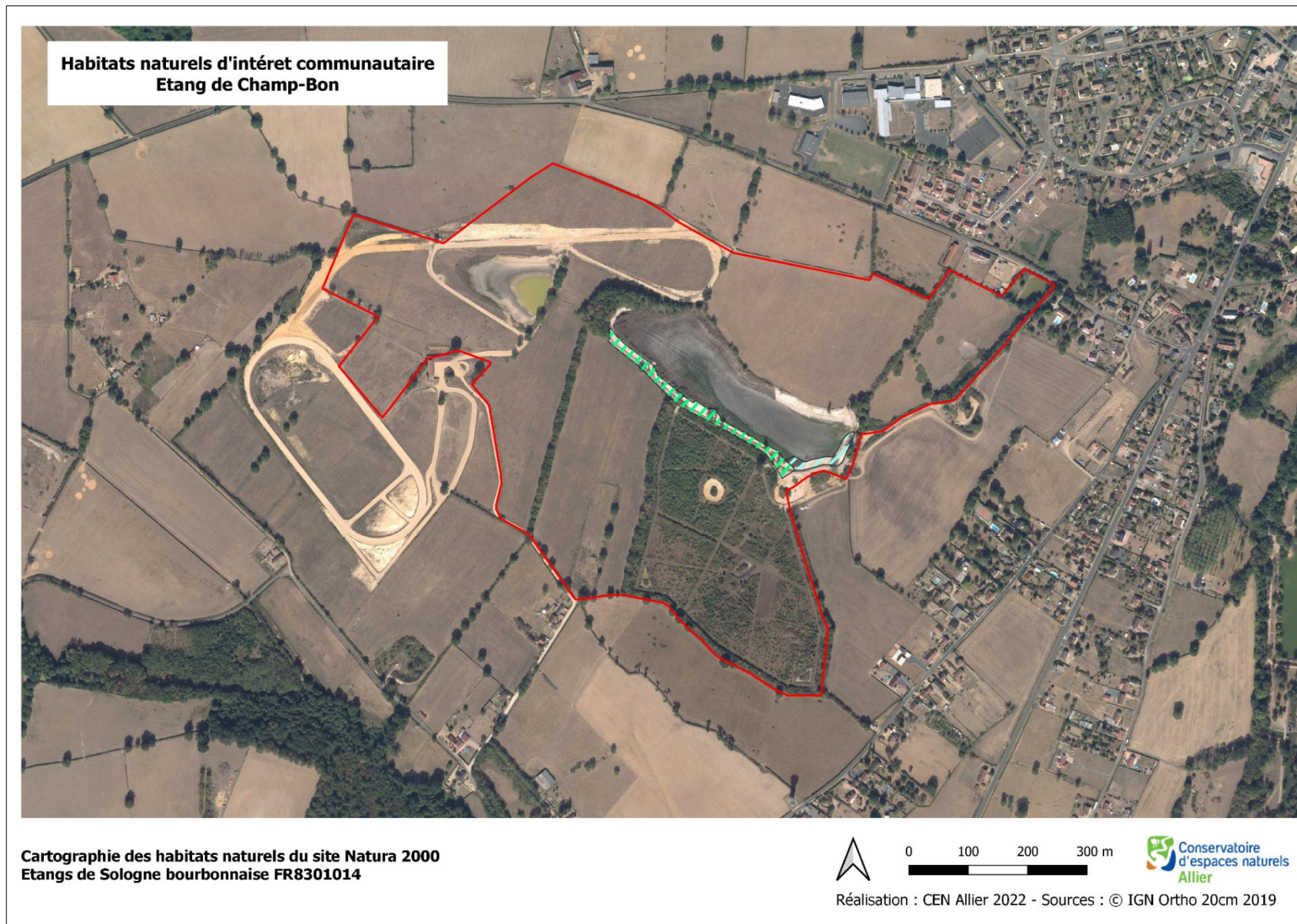
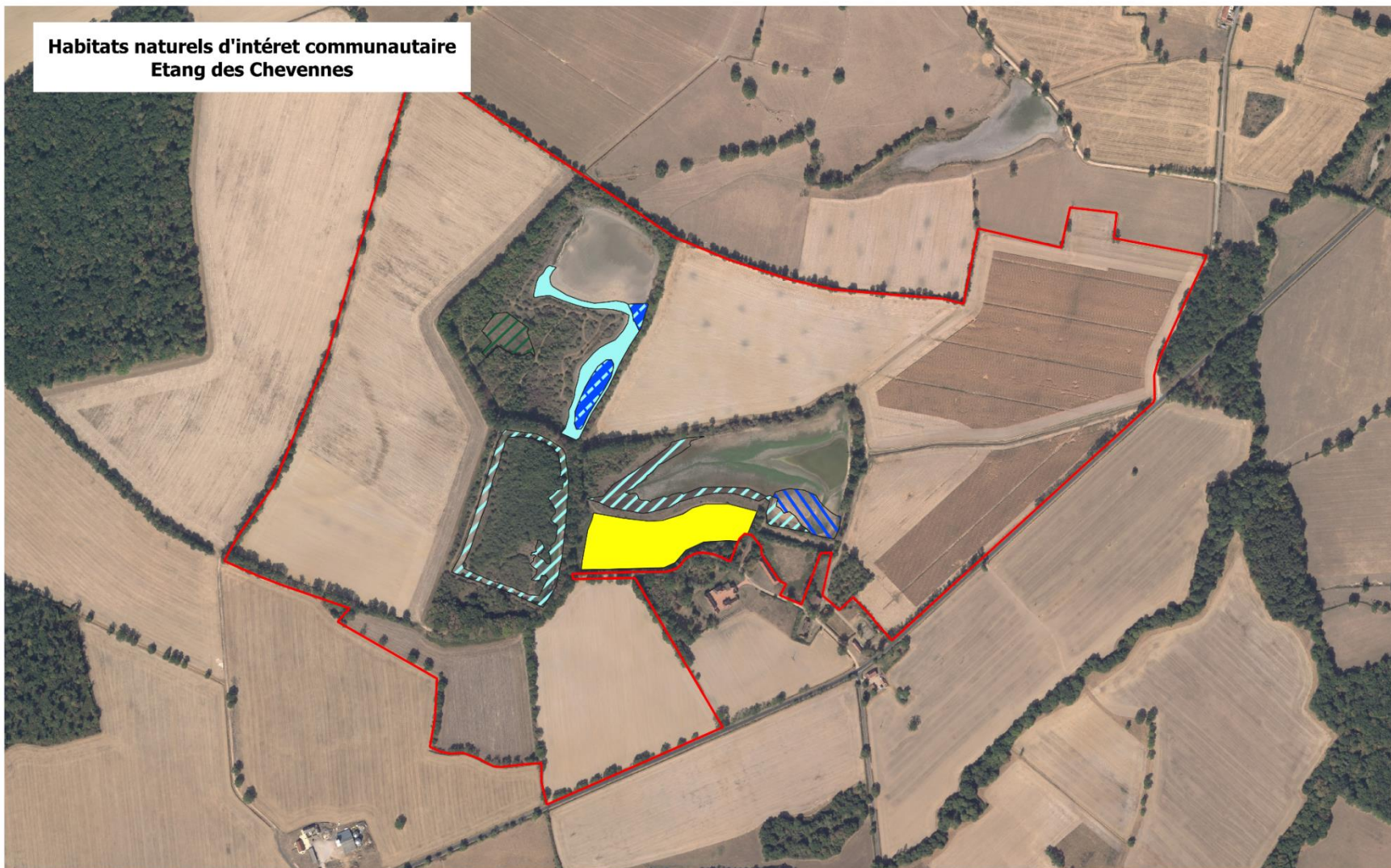


Figure 7: Habitats d'intérêt communautaire de l'Etang de Champ-bon



**Habitats naturels d'intérêt communautaire  
Etang des Chevennes**



**Cartographie des habitats naturels du site Natura 2000  
Etangs de Sologne bourbonnaise FR8301014**



0 100 200 300 m



Réalisation : CEN Allier 2022 - Sources : © IGN Ortho 20cm 2019

Figure 8: Habitats d'intérêt communautaire de l'Etang de Chevennes

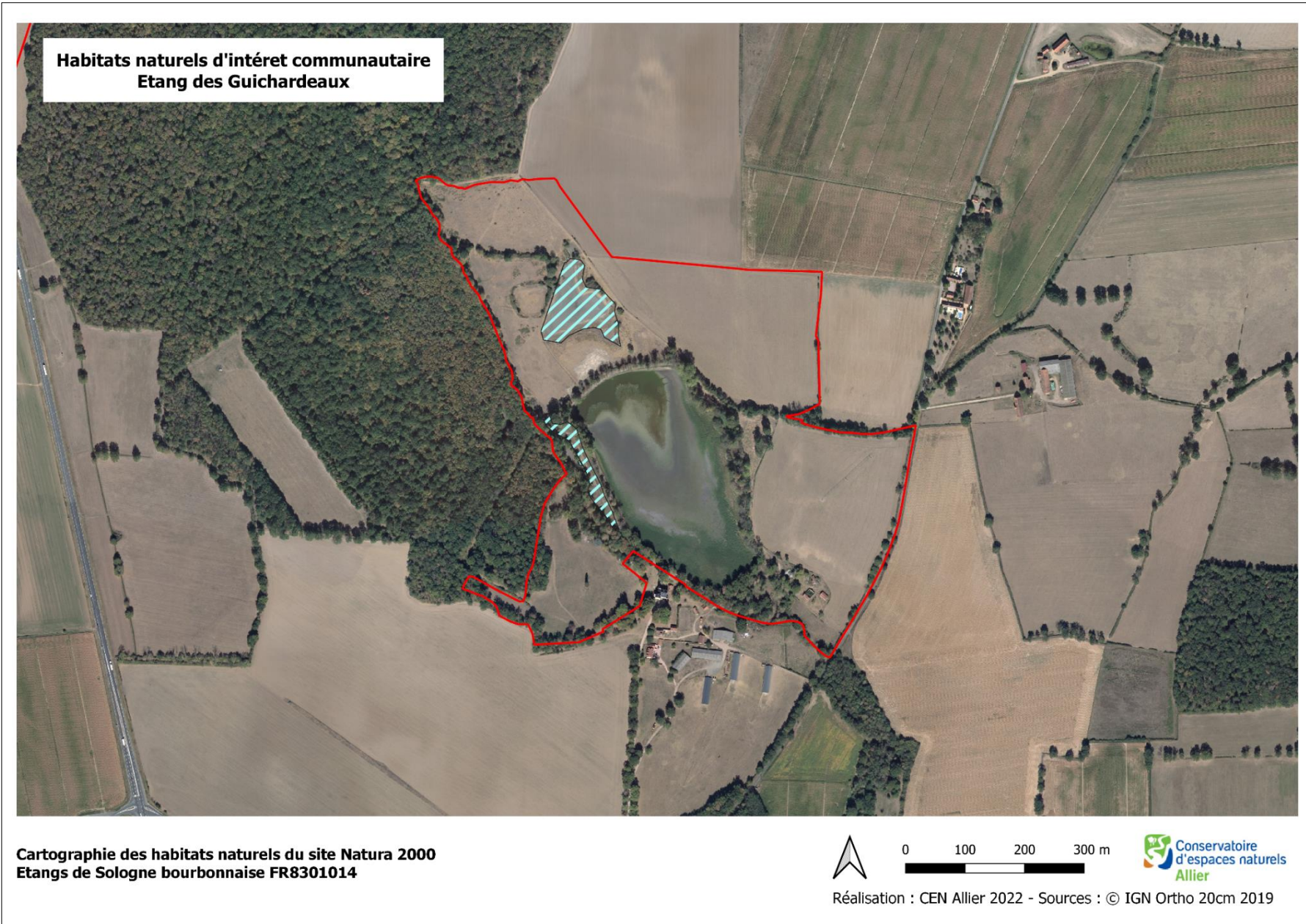
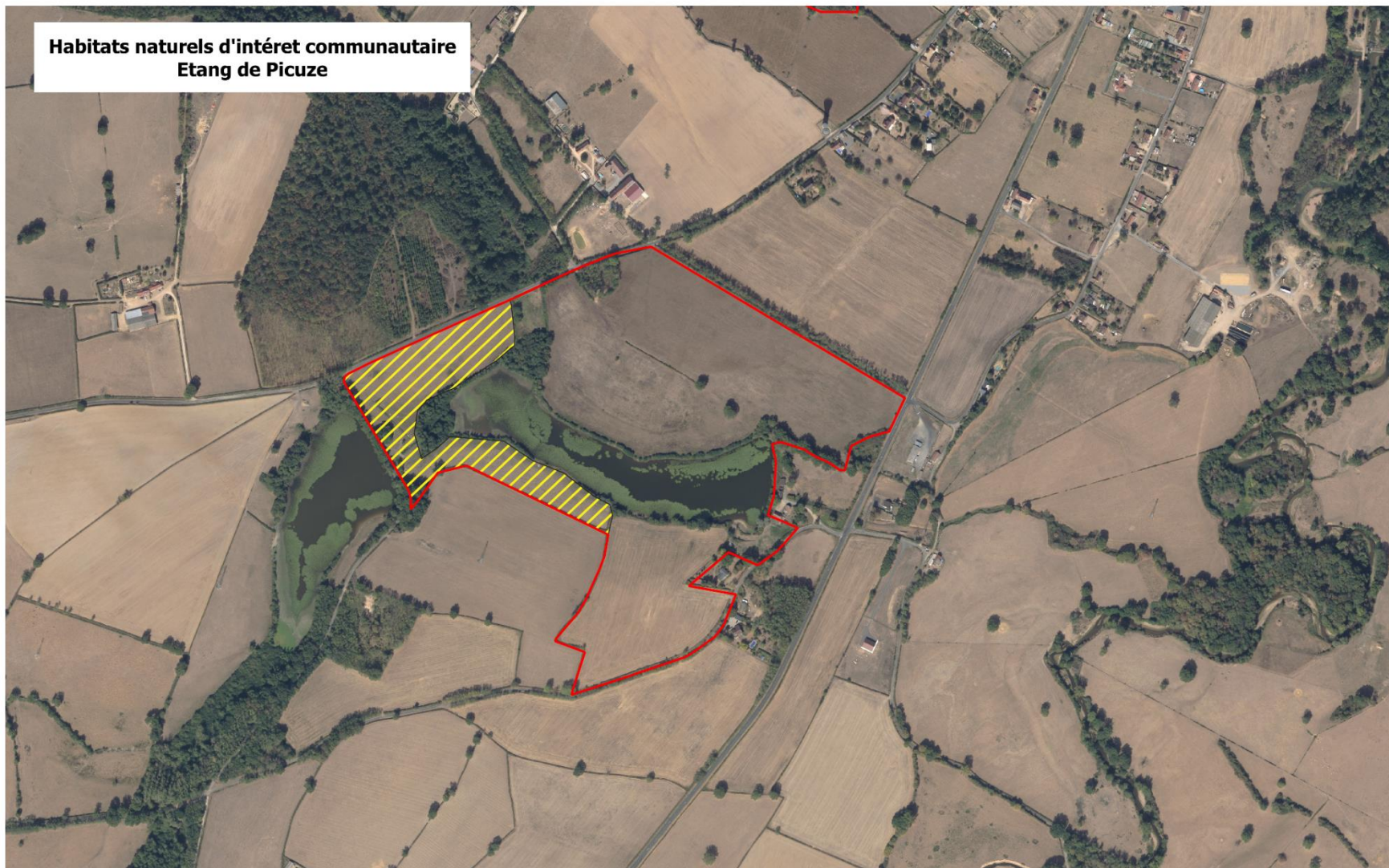


Figure 9: Habitats d'intérêt communautaire de l'Etang de Guichardeaux

**Habitats naturels d'intérêt communautaire  
Etang de Picuze**



**Cartographie des habitats naturels du site Natura 2000  
Etangs de Sologne bourbonnaise FR8301014**



0 100 200 300 m



Réalisation : CEN Allier 2022 - Sources : © IGN Ortho 20cm 2019

Figure 10: Habitats d'intérêt communautaire de l'Etang de Picuze

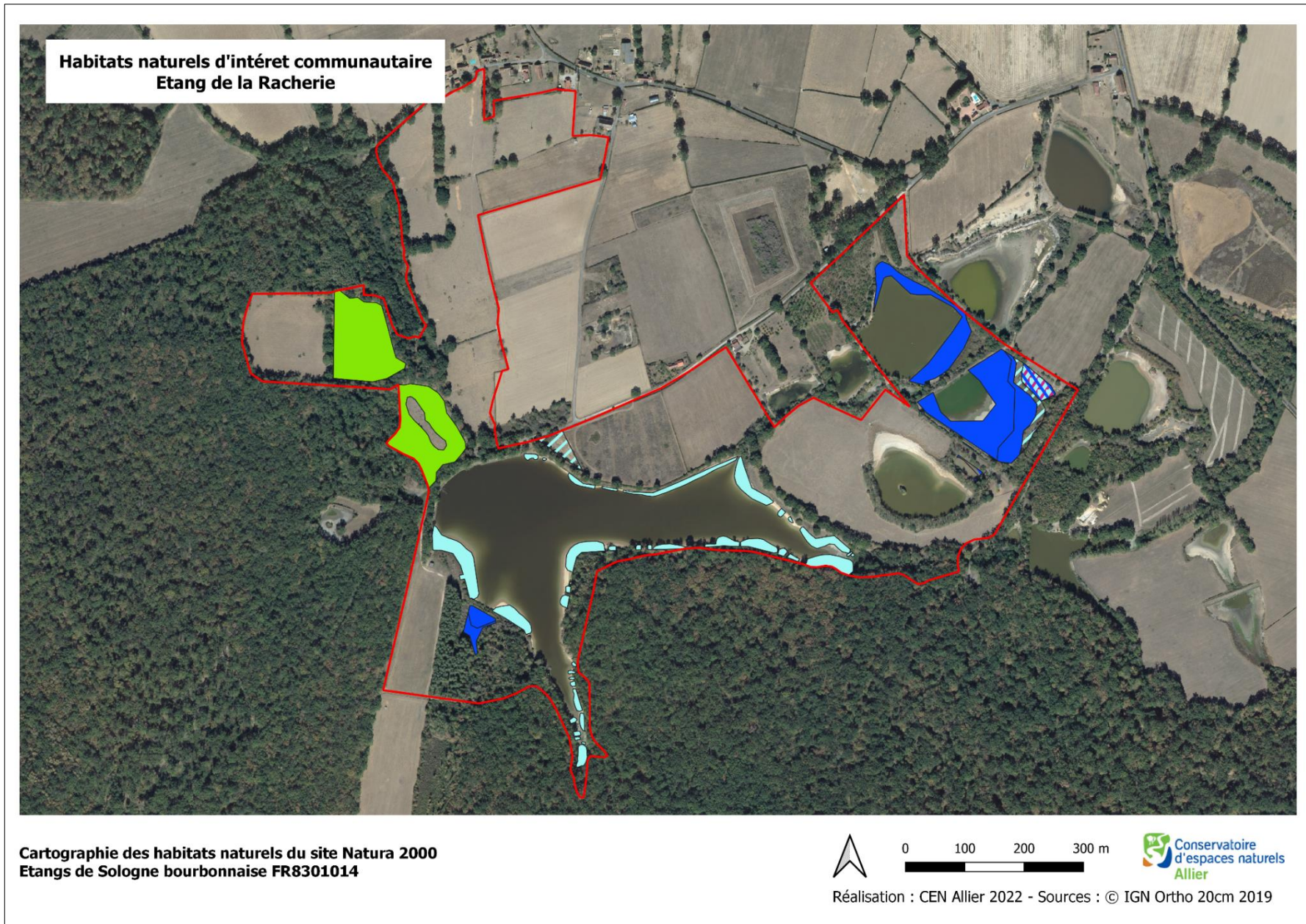






Figure 11: Habitats d'intérêt communautaire de l'Etang de Racherie

## Cartographie des habitats naturels du site Natura 2000 Etangs de Sologne bourbonnaise FR8301014







### **Légende :**

 Périmètre actualisation cartographie 2022

#### **Habitats d'intérêt communautaire dominants**

-  3130 - Eaux stagnantes, oligotrophes à mésotrophes avec végétation des Littorelletea uniflorae et/ou des Isoeto-Nanojuncetea
-  3150 - Lacs eutrophes naturels avec végétation du [Magnopotamion] ou [Hydrocharition]
-  6410 - Moliniaies hygrophiles acidiphiles atlantiques
-  6510 - Pelouses maigres de fauche de basse altitude (Alopecurus pratensis, sanguisorba officinalis)

#### **Habitats d'intérêt communautaire dominés**

-  3110 - Eaux oligotrophes très peu minéralisées des plaines sablonneuses (Littorelletalia uniflorae)
-  3130 - Eaux stagnantes, oligotrophes à mésotrophes avec végétation des Littorelletalia uniflorae et/ou des Isoeto-nanojuncetea
-  3140 - Eaux oligo-mésotrophes calcaires avec végétation benthique à Chara spp.
-  3150 - Lacs eutrophes naturels avec végétation du [Magnopotamion] ou [Hydrocharition]
-  6410 - Prairies à Molinia sur sols calcaires, tourbeux ou argilo-limoneux (Molinion caeruleae)
-  6430 - Mégaphorbiaies hygrophiles d'ourlets planitiaires et des étages montagnard à alpin

Réalisation : CEN Allier 2022

Figure 12: Légende des habitats d'intérêt communautaire

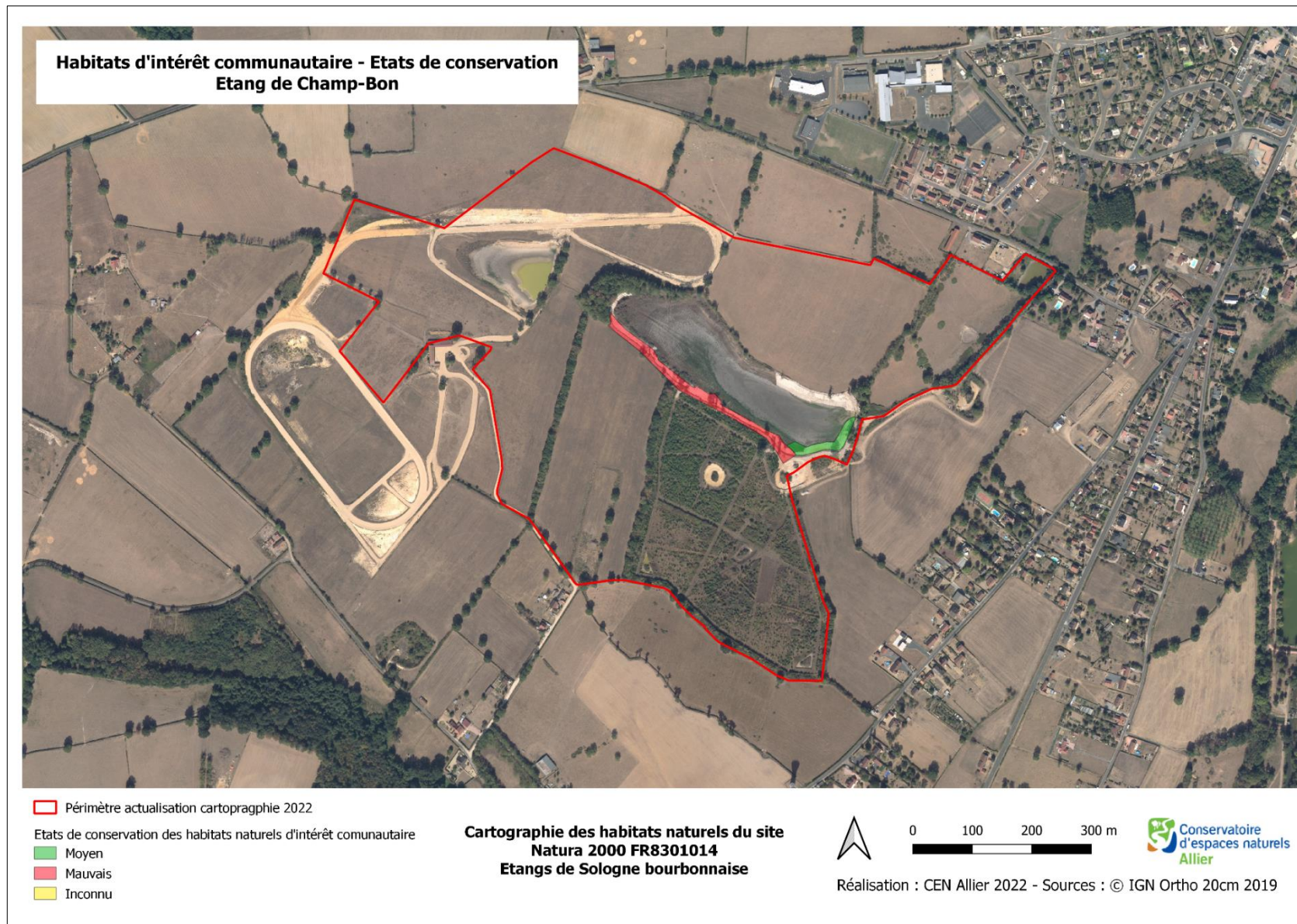


Figure 13: Etats de conservation des habitats d'intérêt communautaire de l'étang de Champ-bon

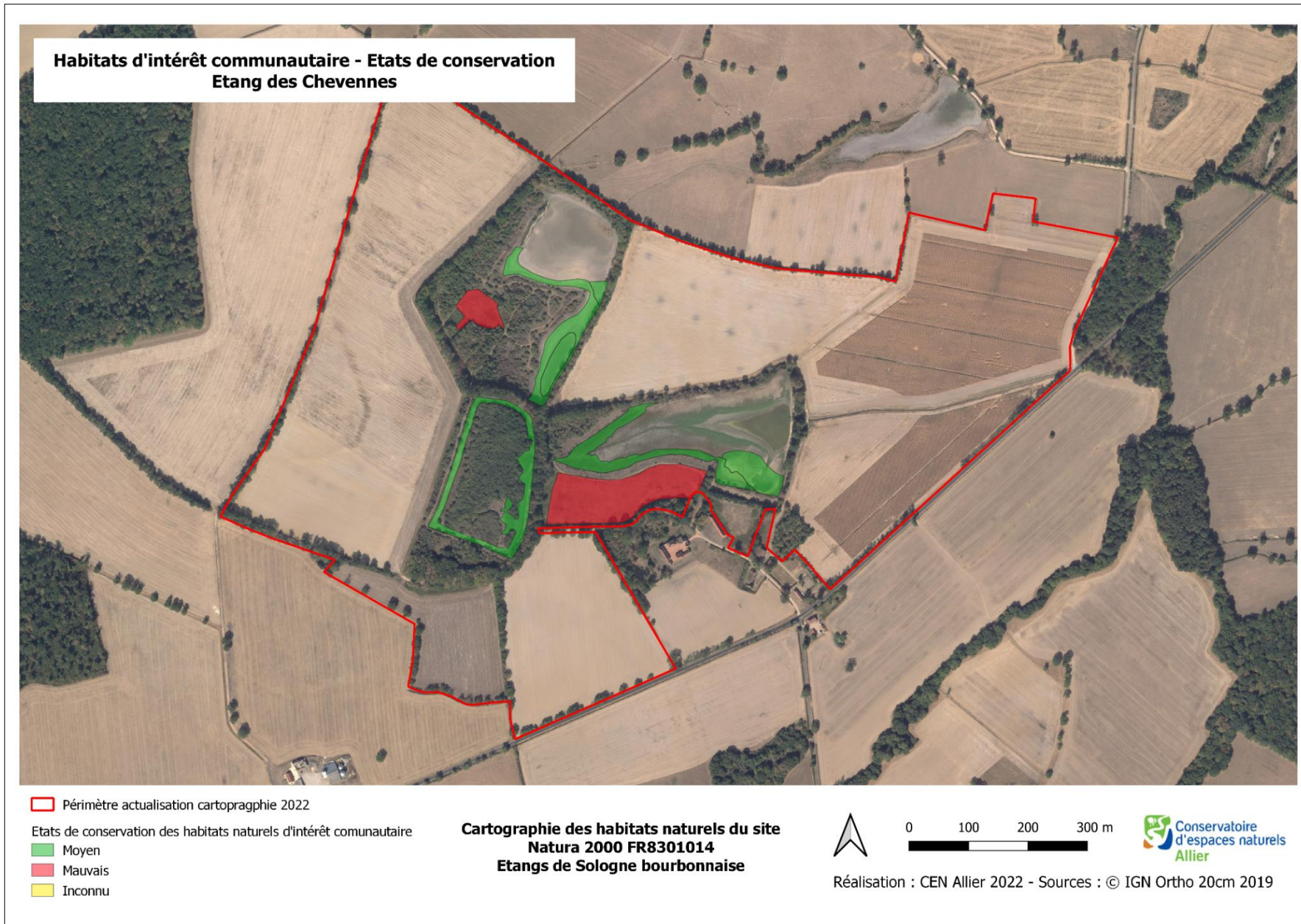


Figure 14: Etats de conservation des habitats d'intérêt communautaire de l'étang de Chevennes

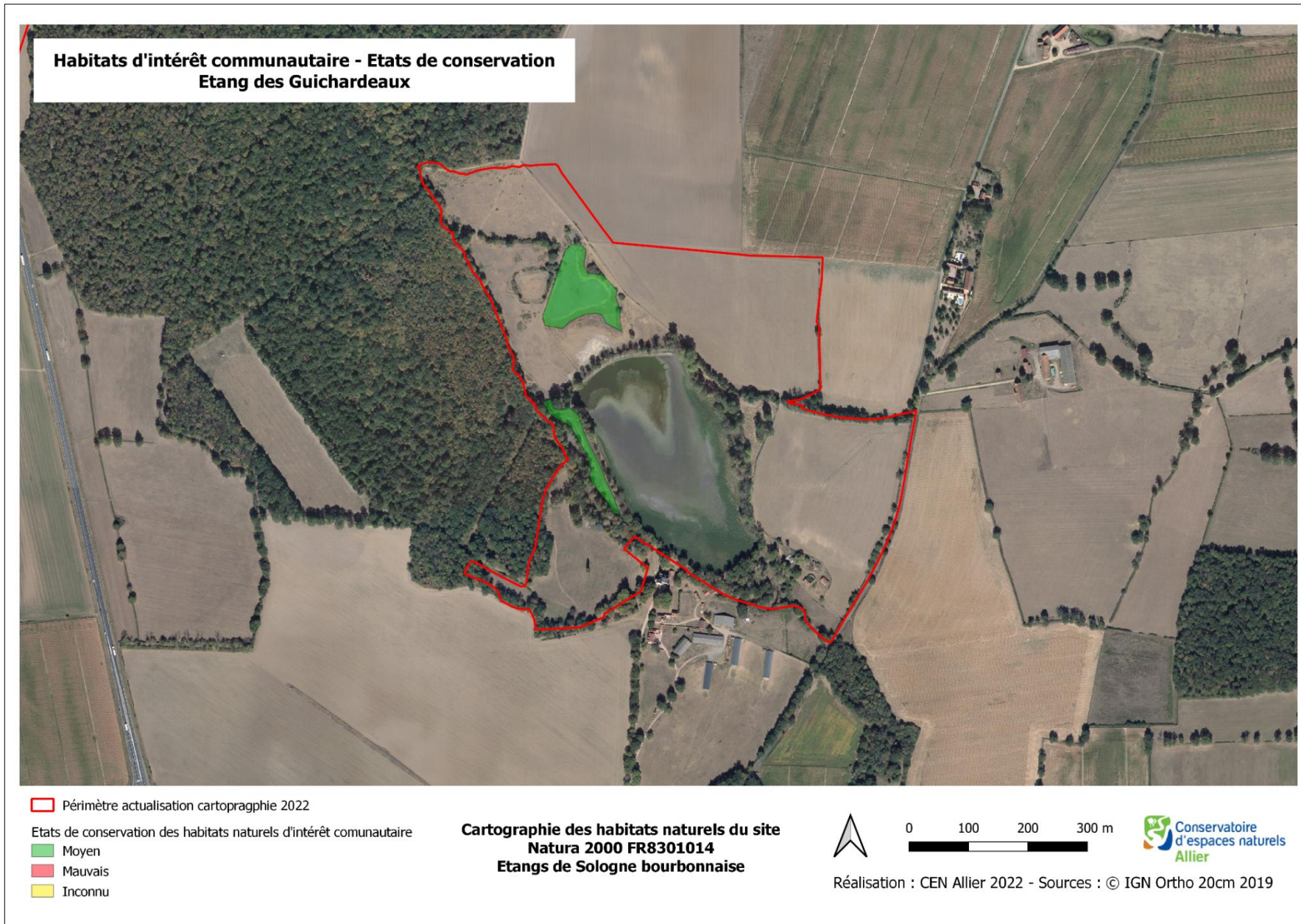


Figure 15: Etats de conservation des habitats d'intérêt communautaire de l'étang de Guichardeaux



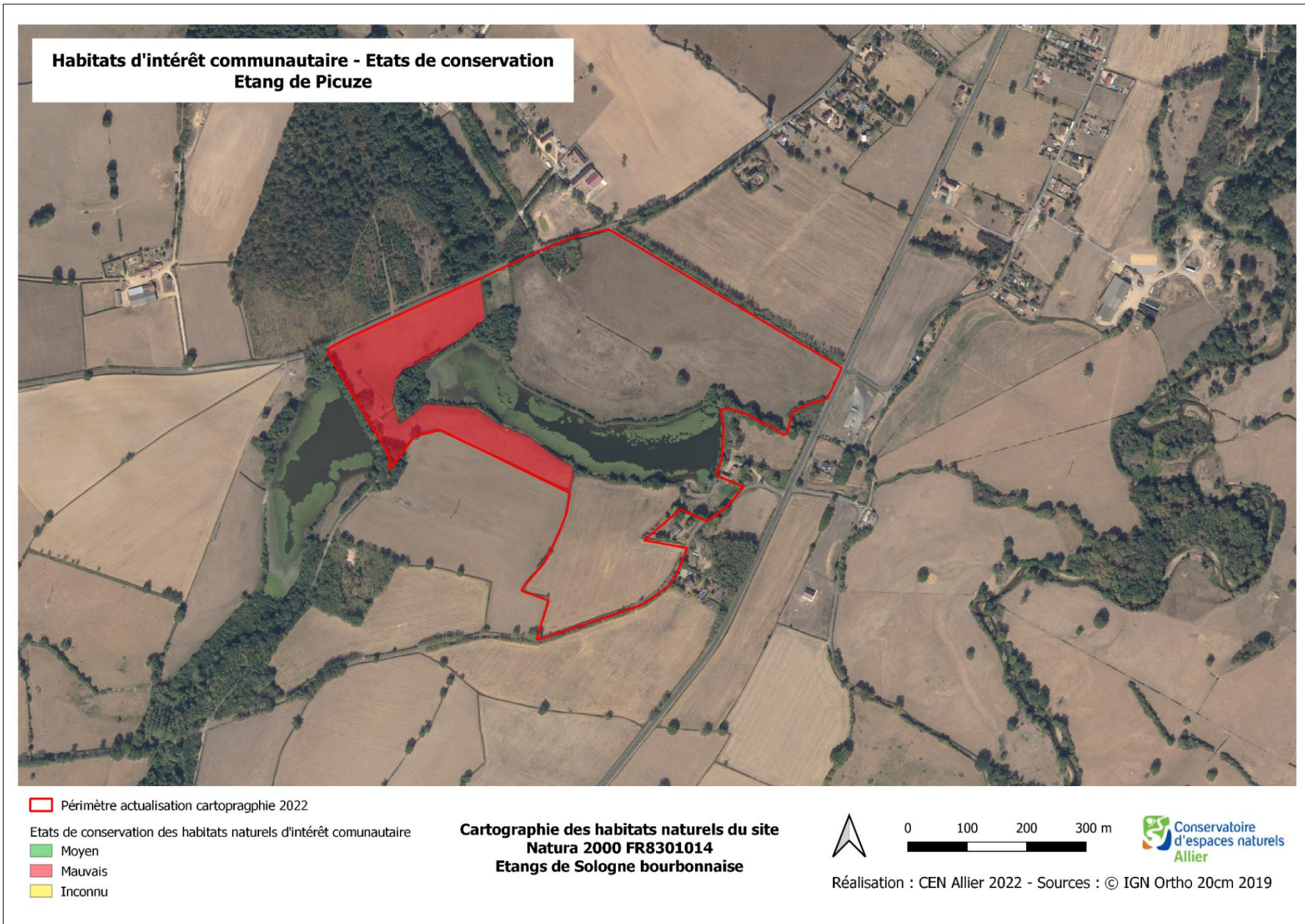


Figure 16: Etats de conservation des habitats d'intérêt communautaire de l'étang de Picuze

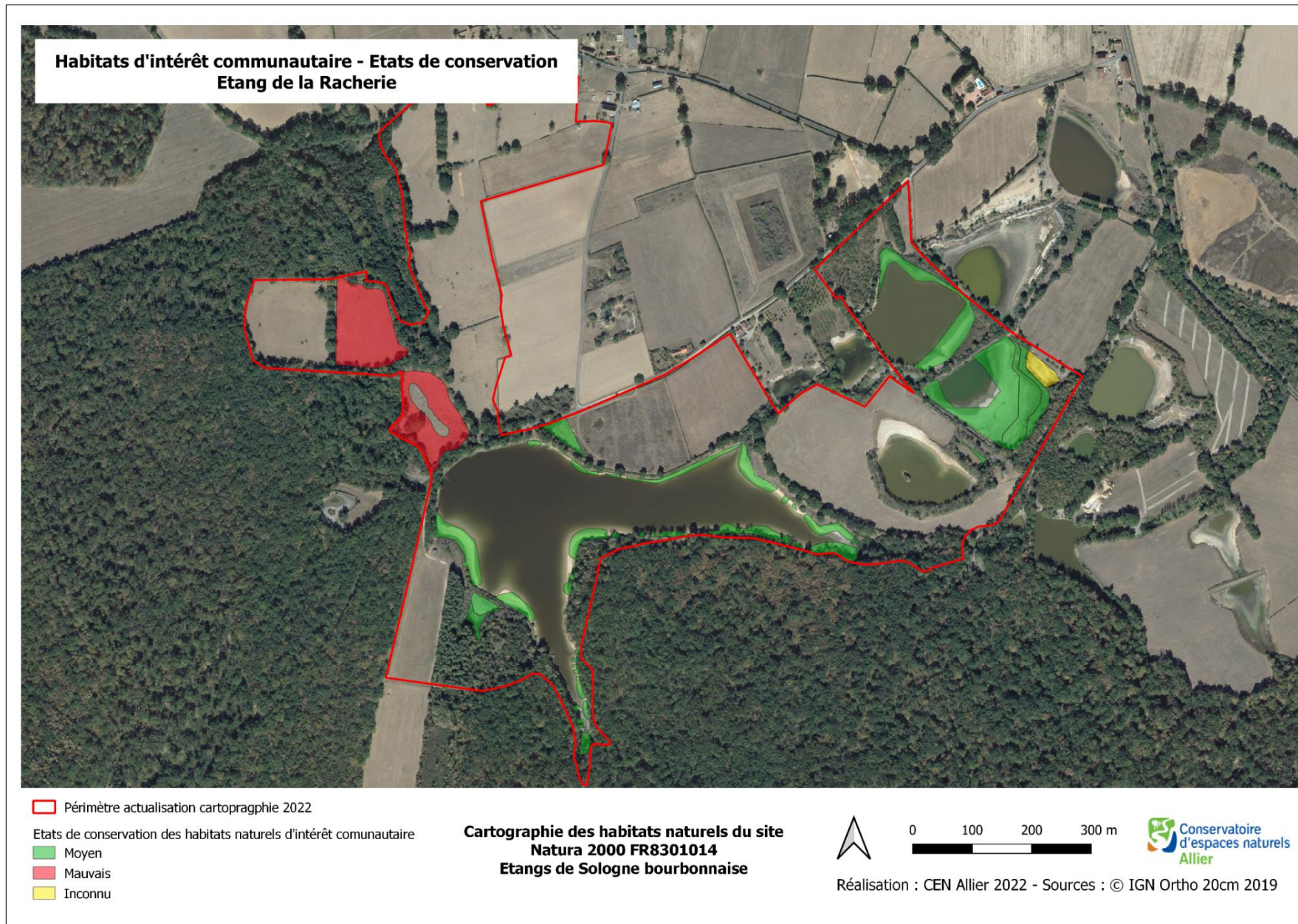


Figure 17: Etats de conservation des habitats d'intérêt communautaire de l'étang de Racherie